

COMUNE DI PIOMBINO DESE
Provincia di PADOVA

P.I.

Elaborato

S

4

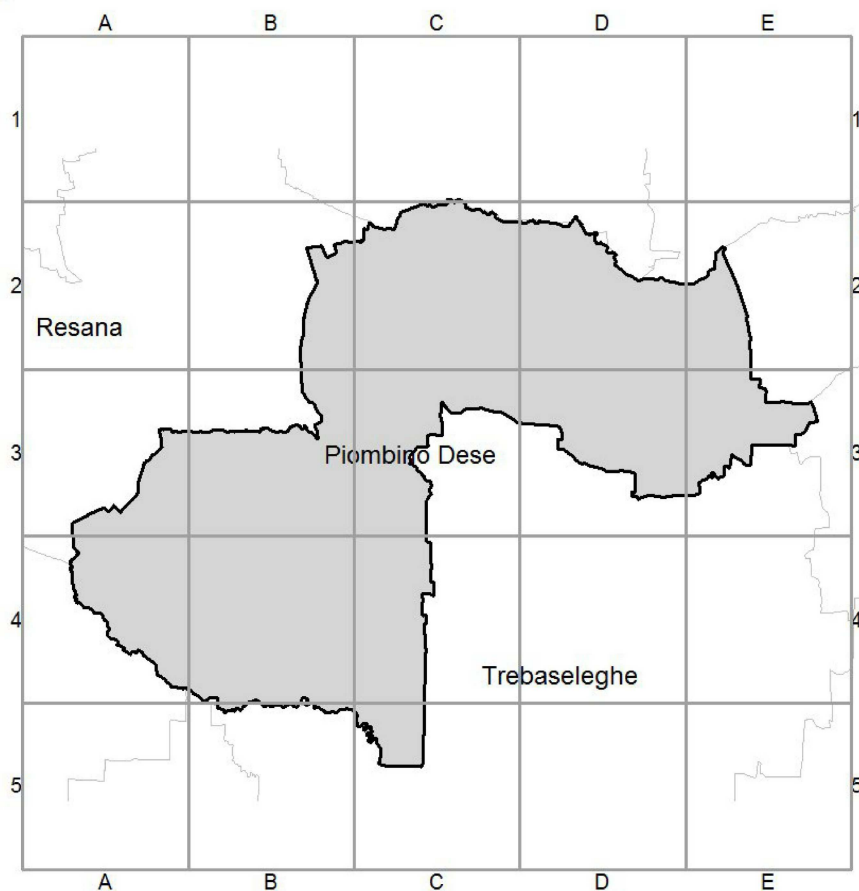
Scala

1:2.000

AGGIORNAMENTO SCHEDA NORMA 4

VAR. n°6 PIANO DEGLI INTERVENTI

Inquadramento Territoriale



Ufficio di Piano
Comune di Piombino Dese:
Arch. Gabriele Bizzotto

Progettisti :
Arch. Liliana Montin
Arch. Lino De Battisti

Sindaco :
Avv. Pierluigi Cagnin

DATA: GENNAIO 2017



PRESCRIZIONI PARTICOLARI:





All' interno dell'ambito è consentito l'intervento diretto soggetto a Permesso di costruire Convenzionato e/o Atto Unilaterale d'Obbligo

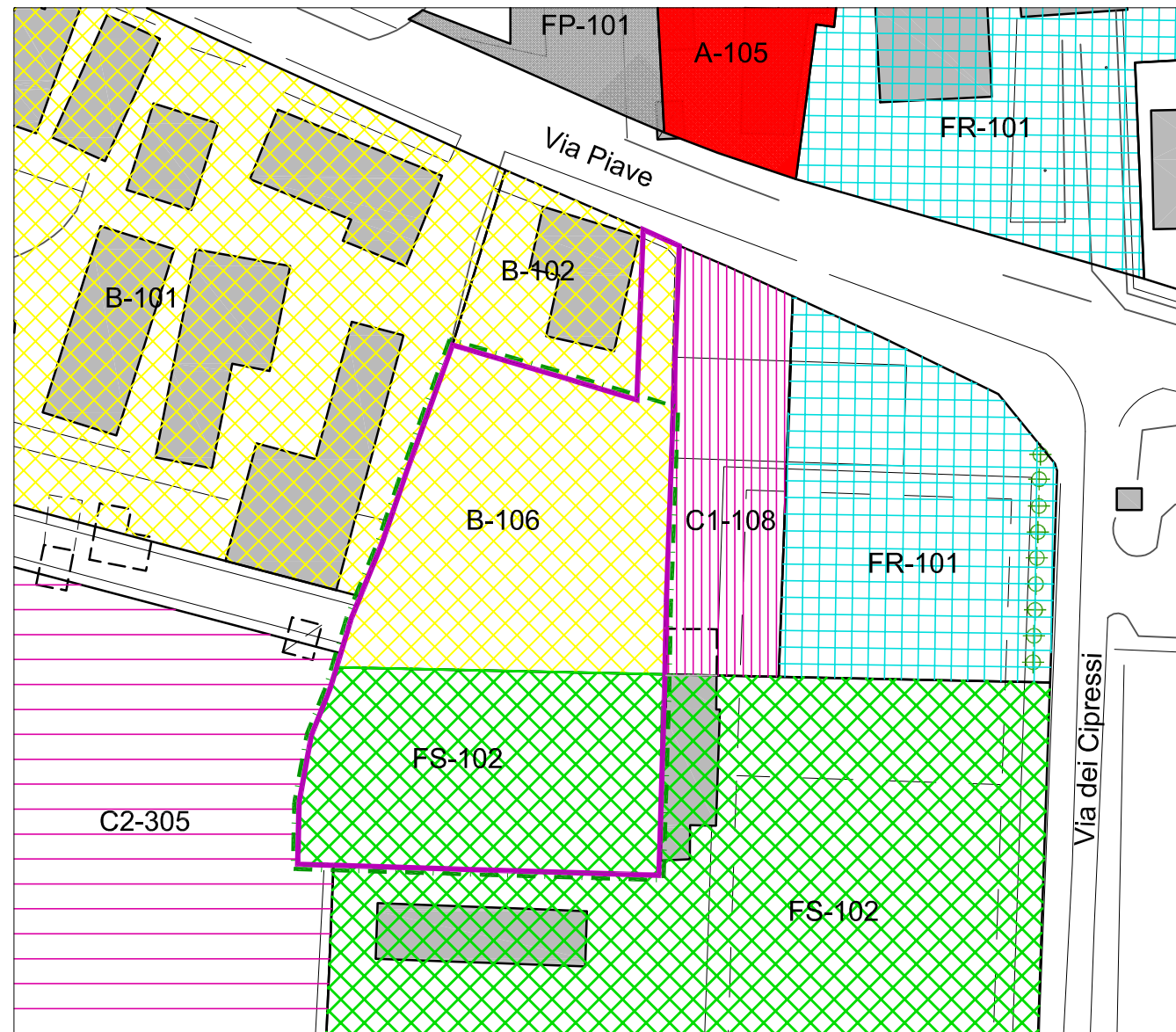

L'indice fondiario è riferito all'intera superficie dell'ambito.

La porzione di terreno -FS-102 dovrà essere ceduta gratuitamente a scomputo oneri.

Superf. Ambito: mq 3.603 - I.F. 0,555 - Volume Edificabile: mc 2.000

LEGENDA

-  ambito disciplinato da scheda normativa
-  terreno di proprietà dei proponenti manif. d'interesse n. 30 (EDIL BINOTTO S.n.c.)
-  edifici esistenti
-  parti edificate da demolire
-  terreno di proprietà Edil Binotto da cedere a scomputo oneri
-  filare alberi/siepe campestre



PLANIMETRIA scala 1:1000