

COMUNE DI PIOMBINO DESE
Provincia di PADOVA

P.I.

Scheda

AR

1

Scala

1:2.000

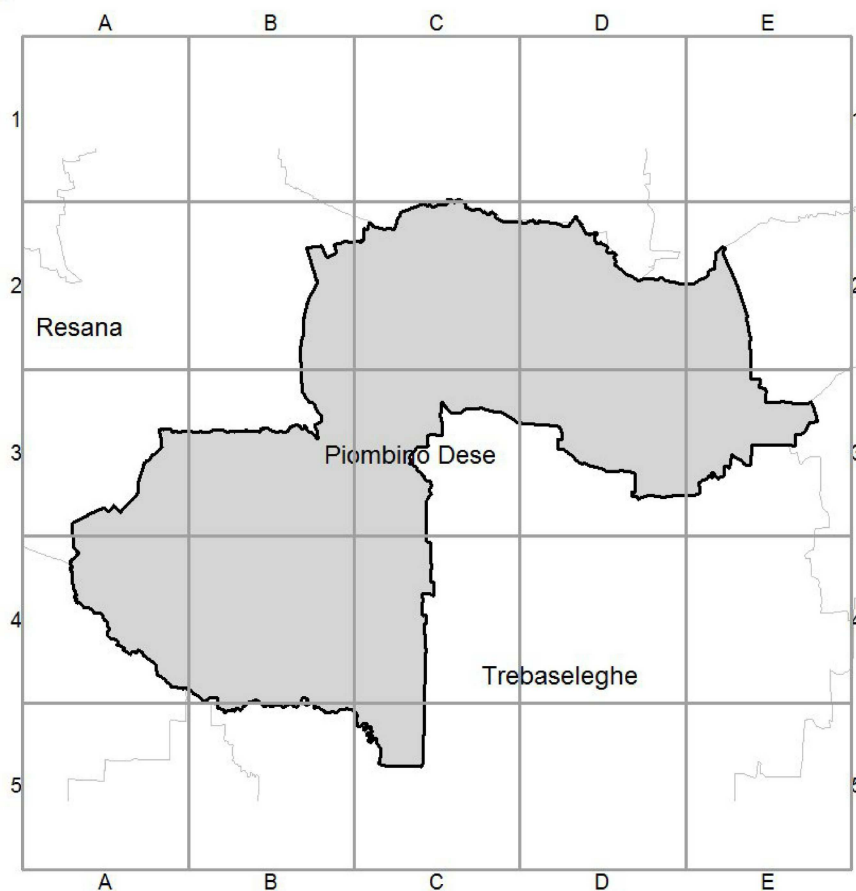
AREA DI RISPETTO VILLA CORNARO

Rif. provv. dirig. gen. 16/07/2013

Ministero dei beni e delle attività culturali e del turismo

VAR. n°6 PIANO DEGLI INTERVENTI

Inquadratura Territoriale



Ufficio di Piano
Comune di Piombino Dese:
Arch. Gabriele Bizzotto

Progettisti :
Arch. Liliana Montin
Arch. Lino De Battisti

Sindaco :
Avv. Pierluigi Cagnin

DATA: GENNAIO 2017

ART. 45 D.Lgs 42/2004 – VINCOLO INDIRETTO

- foglio 23 – allegato A, particelle 155 – F – E – H – 993 – 258 – 164 – 171 – 267 – 999 – 297- 335 – 573 - 1013 - 173 – 567 – 572 – 571 – 569 – 568 – 296 – 298 – 299 – 259 - **1069 porzione - 1053 – 1049.**

- le particelle 171-267 e 166 fuori perimetro sono state accorpate nella 1069
- le particelle 297 -335 sono state accorpate nel 1053
- la particella 259 è diventata 1049

- foglio 27 – allegato A, particelle 59 – 195 – 477 – 61 – 215 – 216 – 229 – 1458 – 1460 – 67 – 189 1153 – 69 – 70 – 208 – 510 – 511 – 1458 – 1460 – **1467 – 1466 - 1463 – 1464**

- la particella 59 è diventata 1467
- la particella 477 è diventata 1466
- la particella 510 è diventata 1463
- la particella 511 è diventata 1464

- foglio 27, particelle 1295 – 1296 – 1297 – 1298 – 1299 – 1113 – 1217 – 1371 – 1059 – 1436 1337 – 419 – 496 – 497 – 1150 – 1151 – 1121 – 402 – 403 – 499 – 758 – 391 – 243 – 81 – 1411 – 123 – 1394 – 279 – 1396 – 283 – 1363 - 572 – 1378 – 1364 – 1119 – 83 – 219 – 360 – 85 – 361 – 359 – 1376 – 1386 – 363 – 399 – 1275 – 1428 – 1429 – 934 – 935 – 936 – 1385 – 601 – 375 – 595 – 596 – 597 – 598 – 599 – 1400 – 373 – 1383 – 371 – 604 – 571 – 565 – 564 – 563 – 425 – 134 – 456 – 1392 – 1391 – 771 – 772 – 580 – 773 – 135 – 739 – 740 – 795 – 459 – 873 – 874 – 741 – 742 – **1482 – 1481 – 1480 – 1478 – 1479 – 1486 – 1485 – 1487 – 1532**

- la particella 419 è diventata 1482
- la particella 496 è diventata 1480
- la particella 497 è diventata 1481
- la particella 402 è diventata 1479
- la particella 499 è diventata 1478
- la particella 279 è diventata 1532
- la particella 360 è diventata 1486
- le particelle 373 e 571 sono diventate 1485
- le particelle 564 e 425 sono diventate 1487

- foglio 28, particelle 491 – 19 – 492 – 493 – 494 – 477 – 316 – 21 – 317 – 318 – 90 – 319 – 300 – 301 – 190 – 22 – 302 – 303 – 304 – 309 – 179 – 516 – 345 – 347 – 24 - 186 - 183 – 507 – 324 – 508 – 509 – 510 – 511 – 512 – 42 – 43 – 44 – 45 – 46 – 47 – 92 – 384 – 49 – 50 – 51 – 515 – 118 110 – 78 – 79 – 113 – 131 – 80 – 111 – 149 – 163 – 112 – 171 – 132 – 114 – 115 – 133 – 351 – 352 – 357 – 532 – 353 – 354 – 355 – 358 – 117 – 533 – 393 – 223 – 543 – 160 – 519 – 119 – **633 – 625 – 615 – 608**

- la particella 186 è diventata 633
- le particelle 508 e 511 sono diventate 625
- la particella 393 è diventata 615
- la particella 223 è diventata 608

ART. 10 D.Lgs 42/2004 – VINCOLO DIRETTO

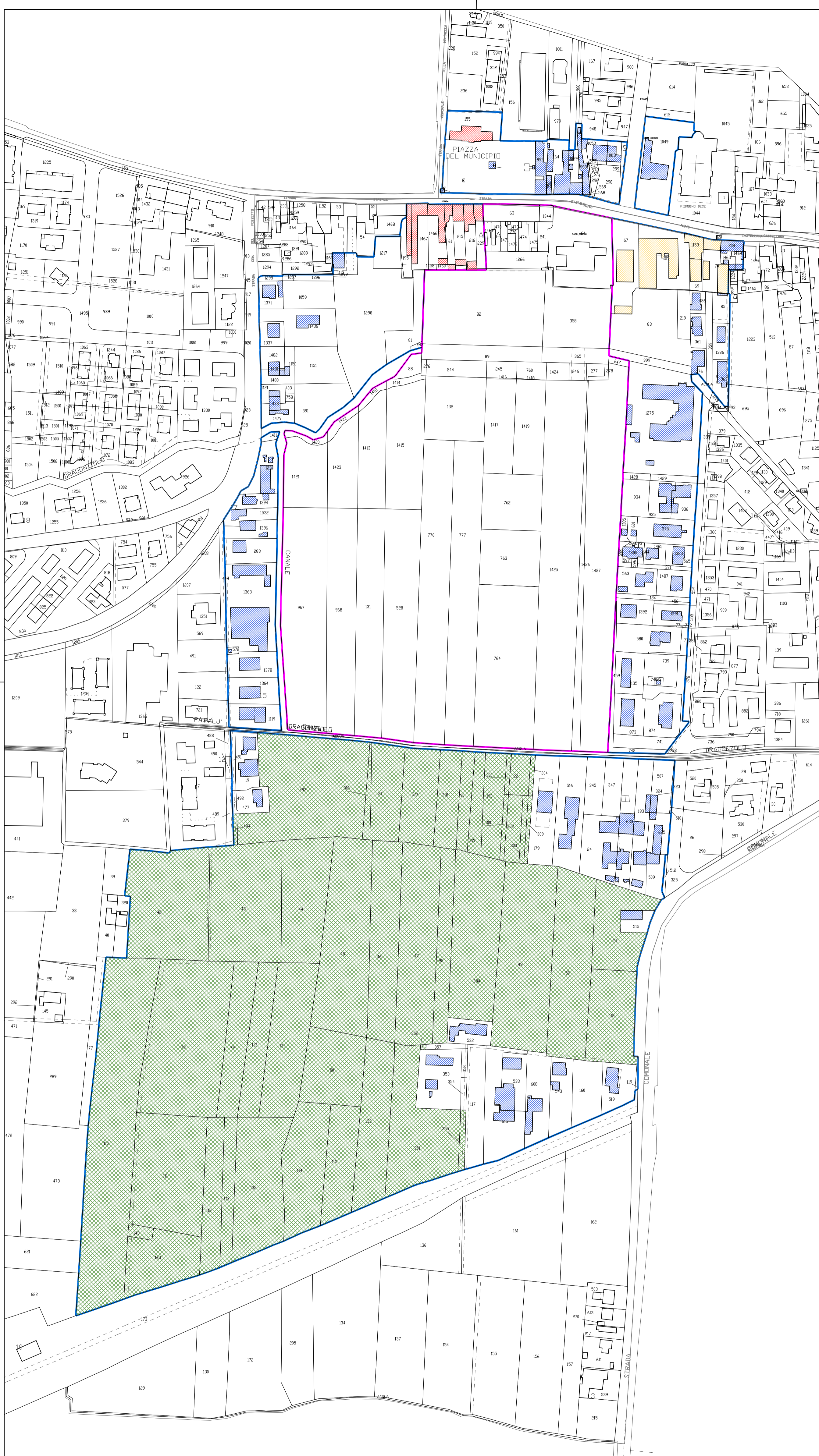
- foglio 27 – allegato A, particelle 64 – 202 – 63 – 235 – 236 – 237 – 238 – 239 – 240 - 770 – 530 – 241 – 1266 – **1469 - 1470 – 1471 – 1472 – 1473 – 1474 - 1475**

– la particella 235 è diventata 1469
– la particella 236 è diventata 1470
– la particella 237 è diventata 1471
– la particella 238 è diventata 1473
– la particella 239 è diventata 1474
– la particella 240 è diventata 1475
– la particella 530 è diventata 1472

- foglio 27, particelle 437 – 358 – 365 – 1424 – 246 – 277 – 278 – 247 – 1421 – 1423 – 1413 – 1415 – 967 – 968 – 131 – 528 – 776 – 777 – 1417 – 1419 – 762 – 763 – 764 – 1425 – 1426 – 1427 – 1420 – 1422 – 1412 – 1414 – 88 – 276 – 82 – 89 – 244 – 132 – 245 – 1416 – 760 – 1418

AREE LIBERE A5:








- foglio 28, particelle 493 – 494 – 316 – 21 – 317 – 318 – 90 – 319 – 190 – 300 – 301
302 – 303 – 304 – 309 – 22 – 42 – 43 – 44 – 45 – 46 – 47 – 92 – 384 – 49 – 50 – 51
118 – 110 – 78 – 79 – 113 – 131 – 80 – 111 – 149 – 163 – 112 – 171 – 132 – 114 –
115 – 133 – 351 – 352 – 355



ESTRATTO DI MAPPA CATASTALE 1 : 2000

COMUNE DI PIOMBINO DESE

fogli : 23 all. A - 27 all. A - 27 - 28

AREE DI RISPETTO DI VILLA CORNARO		LEGENDA PRESCRIZIONI ART. 45	
	AREA DI RISPETTO VILLA CORNARO ART. 10 DEL D.Lgs 22.01.2004 N° 42, D.M. 15.09.2011 E D.M. 21.09.2011 VINCOLO DIRETTO		A.1. - A.2. - A.3. - A.4.
	AREA DI RISPETTO VILLA CORNARO SOGGETTA A TUTELA INDIRETTA AI SENSI DELL'ART. 45 DEL D.Lgs 22.01.2004 n° 42		A.5.
			B.1.
			B.2.
			B.3.